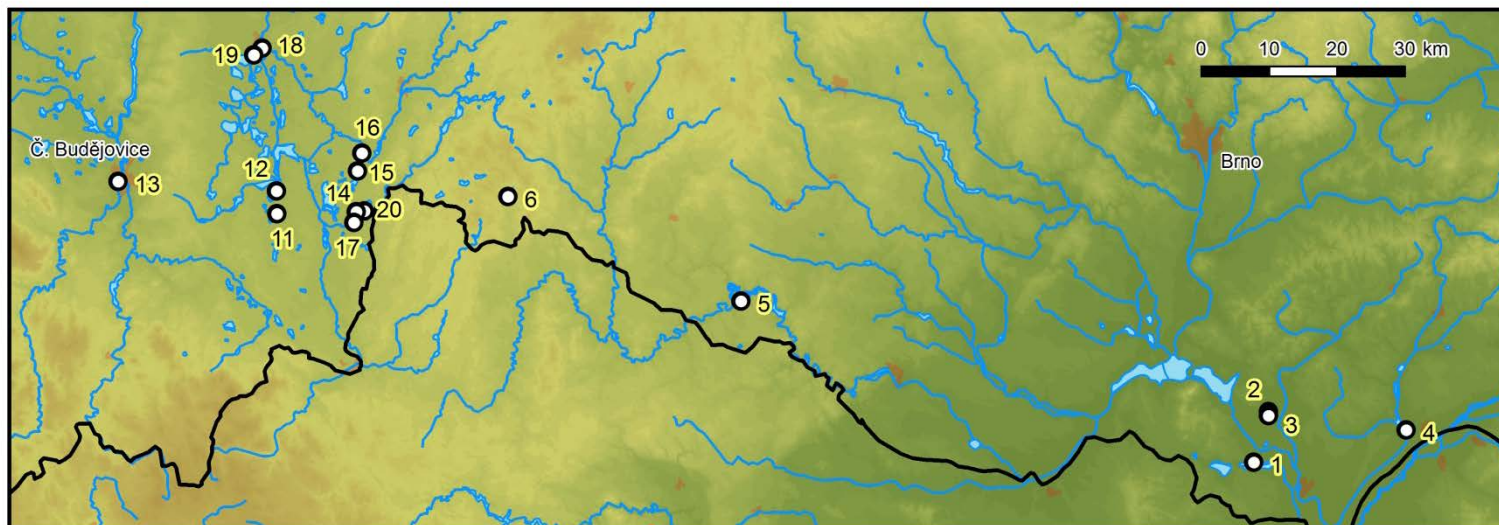
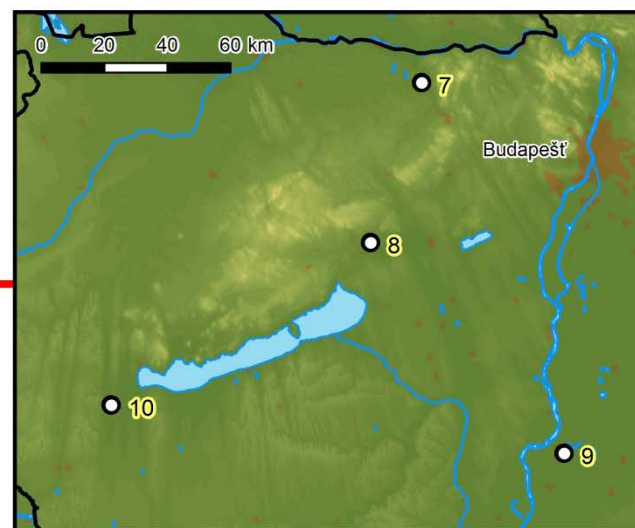
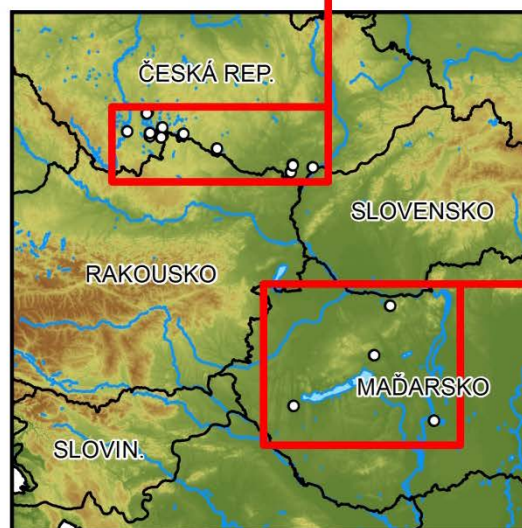


Mapa č. 22 Přehledová mapa odběrových lokalit studie estrogenity ve stojatých povrchových vodách.



|    |                            |
|----|----------------------------|
| 1  | Hlohovecký rybník          |
| 2  | rybník Šutrák              |
| 3  | rybník Kamenický Šutrák    |
| 4  | Dolní Lužický rybník       |
| 5  | Vranovská přehrada - Bítov |
| 6  | vodní nádrž Landštejn      |
| 7  | jezero Öreg-tó             |
| 8  | jezero Várpalota           |
| 9  | jezero Szeli-tó            |
| 10 | jezero Kis Balaton         |
| 11 | Jamský rybník              |
| 12 | Opatovický rybník          |
| 13 | nádrž Bagr                 |
| 14 | Záhřebský rybník           |
| 15 | nádrž Libořezy             |
| 16 | rybník Příbraz             |
| 17 | rybník Hejtman             |
| 18 | Pískovna Veselí            |
| 19 | Velký Horusický rybník     |
| 20 | rybník Staňkov             |



**Mapa č. 23** Estrogenita (vyjádřená jako ekvivalentní koncentrace standardního estrogenu 17 $\beta$ -estradiolu (EEQ)) v extraktech vzorků vod odebraných z různých stojatých vod stanovená pomocí *in vitro* biotestu na buněčné linii HeLa9903. Limit kvantifikace (LOQ) je 0,05 ng/l. V mapě je uvedena hodnota LOQ/2.

